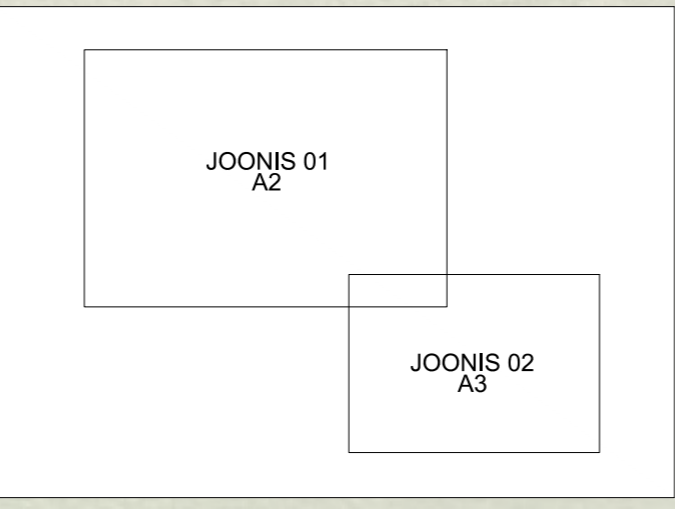
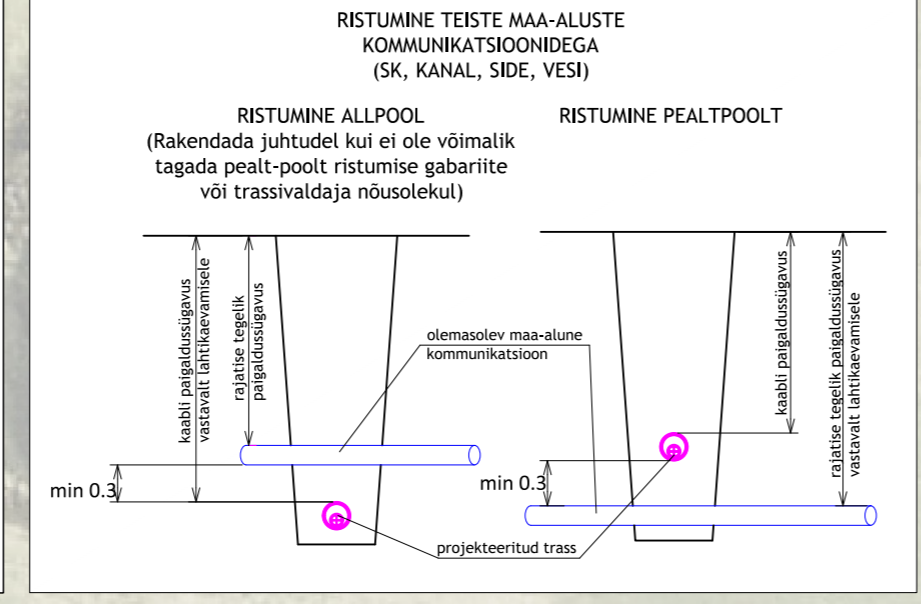
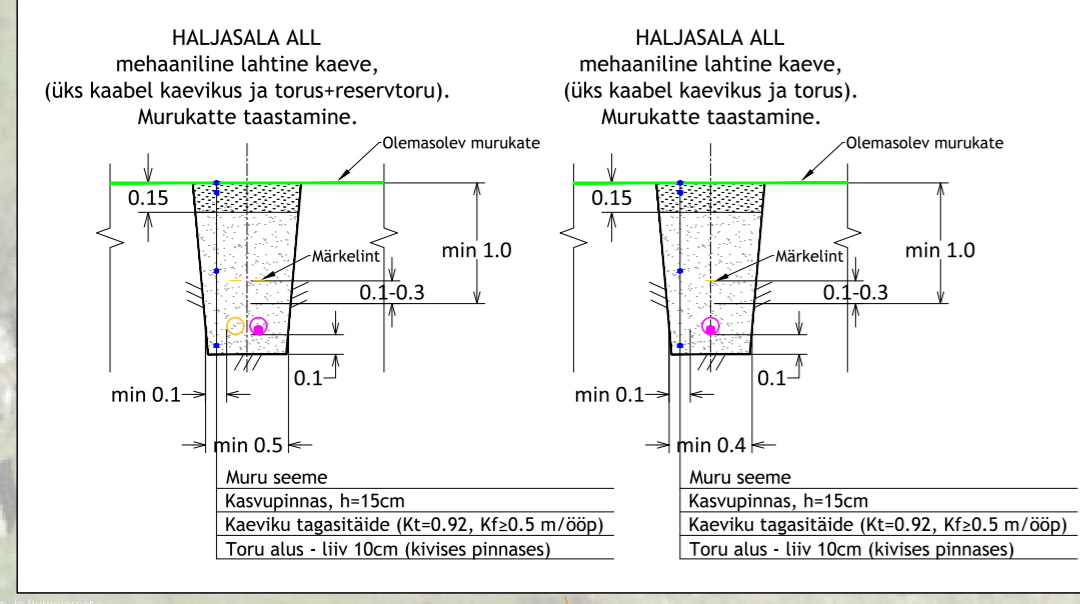
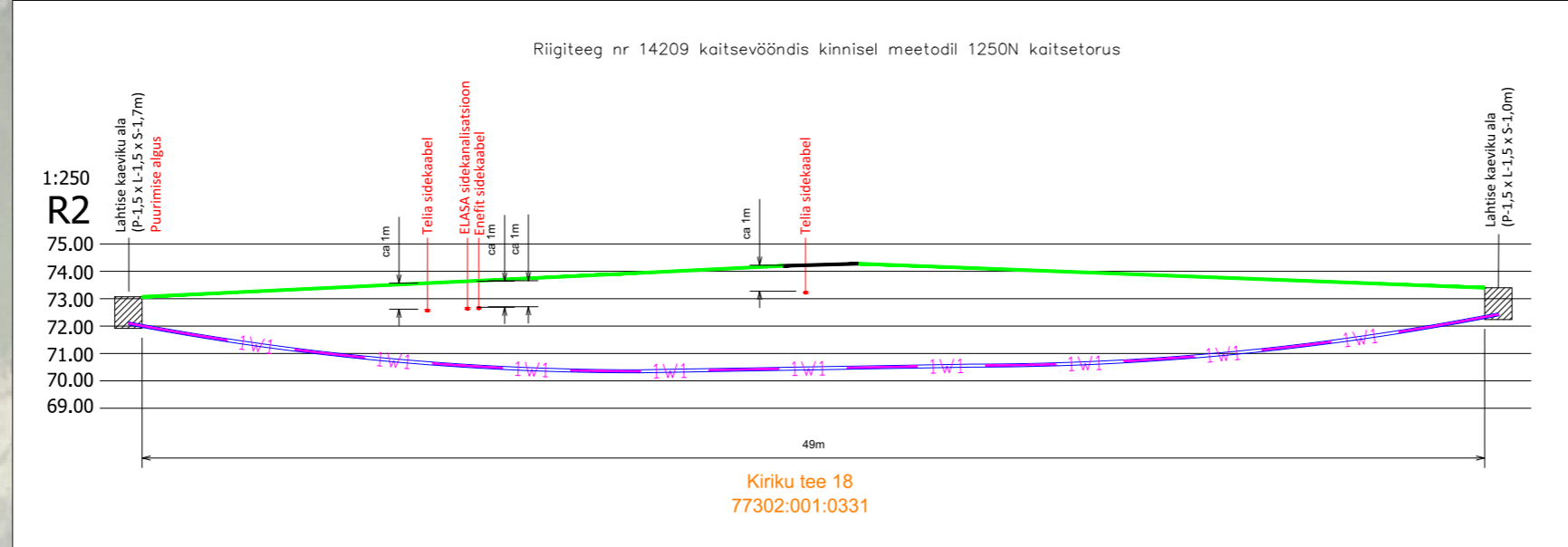
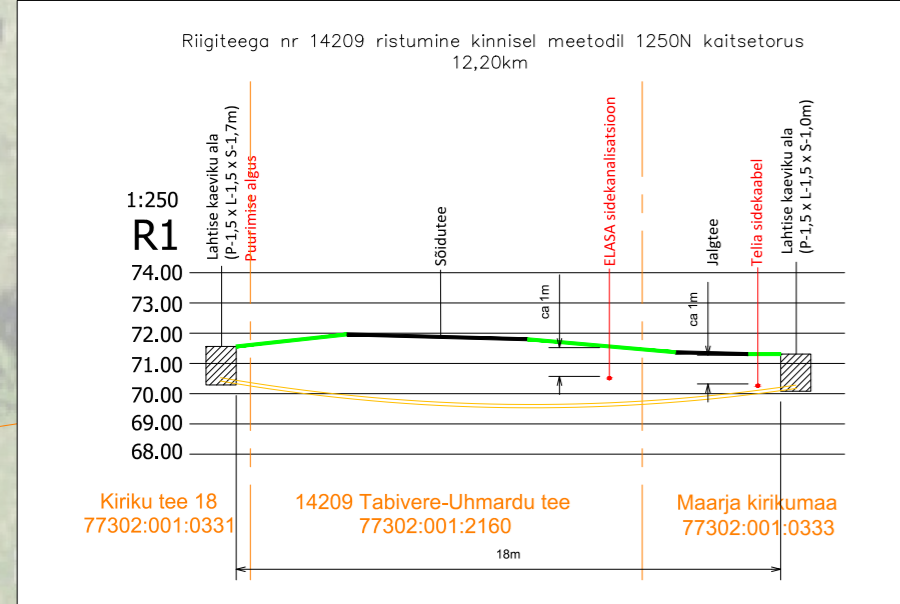


**TINGMÄRGID**

	Projekteeritud 0,4 kV maaabel kaitsetorus
	Projekteeritud 0,4 kV maaabel puurimistorus
	Rekonstrueeritav 0,4 kV õhuliin
	Projekteeritud reservtoru
	Projekteeritud maanduspaijaldis
	Katastriüksuse piir
	Transpordiameti kaitsevöönd
	Puurimiskaevik
	Puurimismasina asukoht
	Projekteeritud murukatte taastamine
	Olemasolev masti tõmmits
	Olemasolev betoonmast



Alusplaanina on kasutatud:  
- Kirjanurk OÜ poolt koostatud geodeetilist alusplaan (töö nr 12939G). Koostamise aeg: 20.12.2024; Koordinaadid L-EST 97süsteemis, kõrgused EH-2000 süsteemis.

**MÄRKUSED:**

- Pärast ehitustööd taastada pinnase eeline olukord ning korradada ehitusjälg. Pinnase täitmisel arvestada hilisemat vajumist, tagasitõidetav pinnas tihendada.
- Käesolevat joonist käsitleda lahutamatu osana projektdokumentatsiooni teiste jooniste ning projekti seletuskirjaga
- Tööd teostatakse mälestise Maarja-Magdaleena kirikuhoone ühisel kaitsevööndis. Kogu projektila ulatuses on pinnasetõdel vaja olla tähelepanelik ja arvestada arheoloogiliste leidude, sh inimluude, ja arheoloogilise kultuurikivi, sh kirikumõisa varasemate müüride, ilmsiktuleku võimalusega nii Maarja-Magdaleena keskaegse kirikuaias kaitsevööndis kui ka väljaspool mälestise ja selle kaitsevööndi ala. Muinsuskaitseadusest tulenevalt (§ 31 lg 1, § 60) on leidja kohustatud tööd katkestama, jätta leiu leiukohta ning teatama sellest Muinsuskaitseametile.

Tellij:		Address: Pillikoori põik 2/2-6, Lohkva küla, Luunja vald, Tartu maakond, 62207	Kuupäev: 24.12.2024
Töö nimetus:	Maarja roovepuhasti peakitsme nimivoolu suurendamine, TOÓPROJEKT	MTR: TEL003344	Töö nr: LC2862
Joonise nimetus:	ASENDIPLAAN	Reg nr: 14217559	Joonise nr: 01
		Telefon: 59002913	Mõõtka: M 1:500/A2
		e-mail: tanel.heering@elefish.ee	
		Projekteerija: Tanel Heering	
		Kontrollija: Tanel Heering	Muudatus: Ver 1